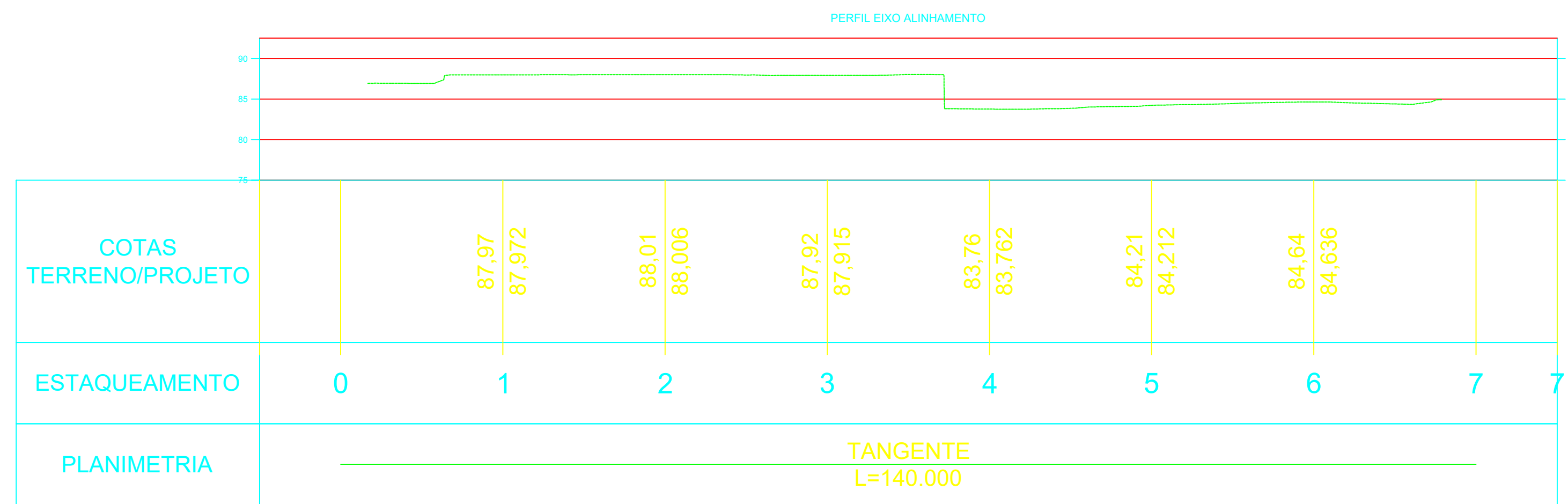
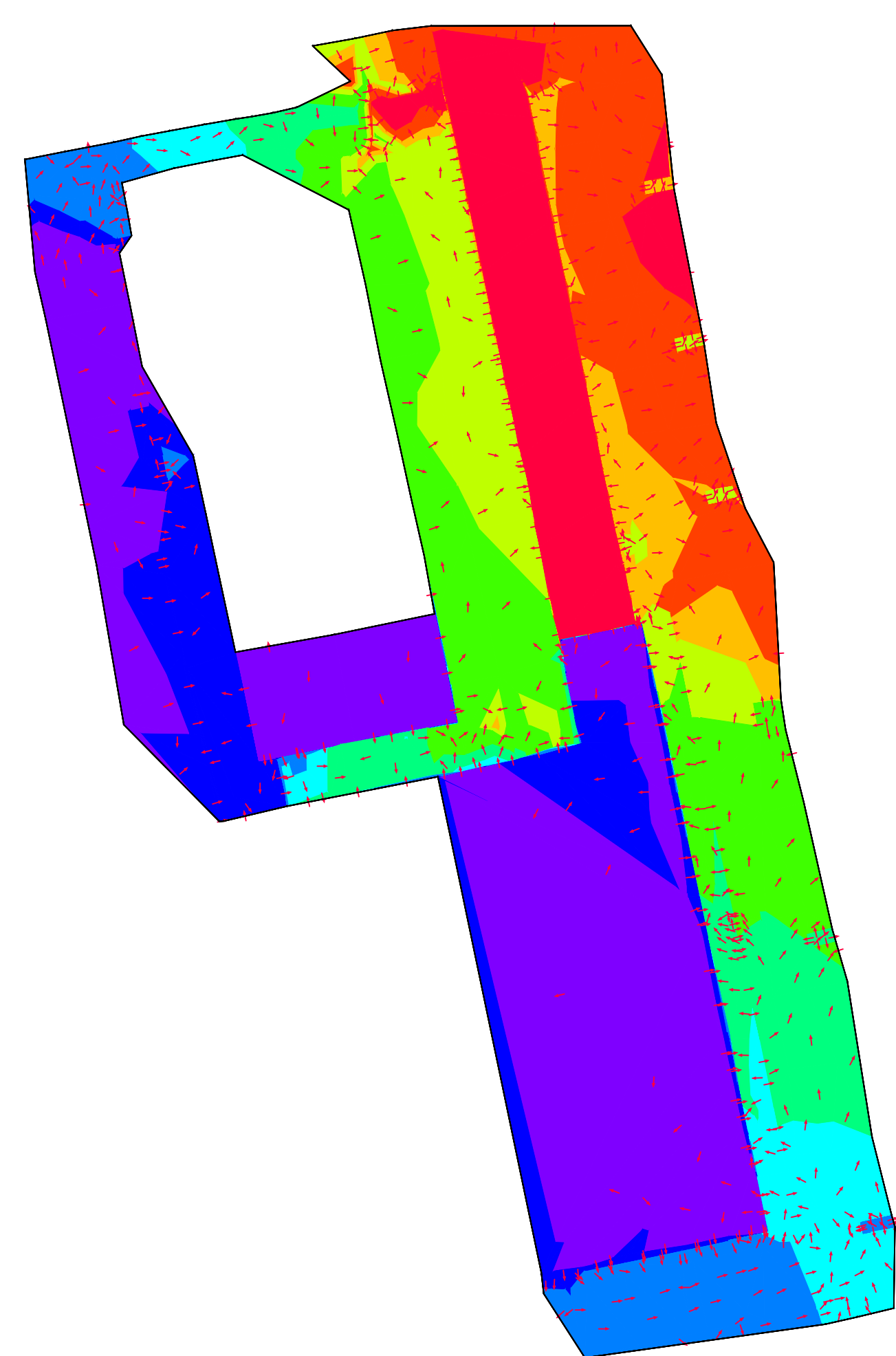


1 PROJETO TOPOGRÁFICO  
ESCALA 1:200

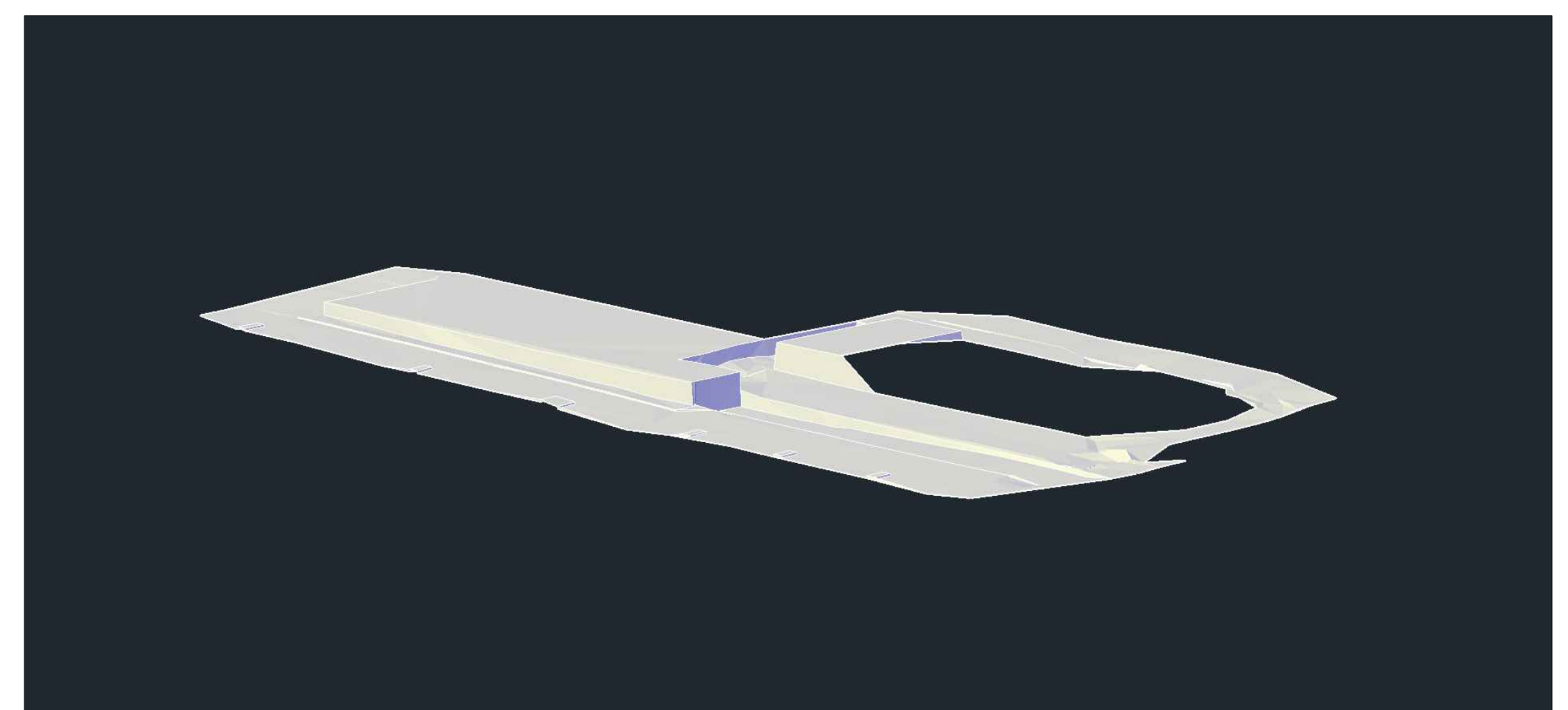


2 PERFIL EIXO ALINHAMENTO  
ESCALA 1:500

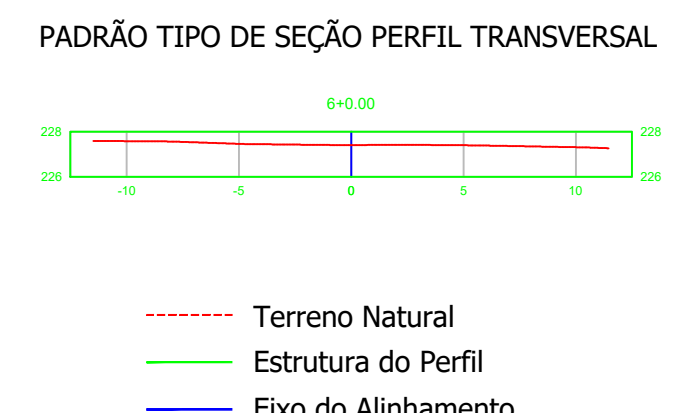


3 SUPERFÍCIE DE SATURAÇÃO ELEVÃO  
SEM ESCALA

TABELA DE ELEVACOES DA SUPERFICIE		
Nº	COTA MINIMA	COTA MAXIMA
1	83.740	84.844
2	84.844	85.025
3	85.025	85.136
4	85.136	85.332
5	85.332	85.791
6	85.791	86.112
7	86.112	86.453
8	86.453	87.775
9	87.775	87.963
10	87.963	88.011




4 RENDERIZAÇÃO DA SUPERFÍCIE 3D  
SEM ESCALA



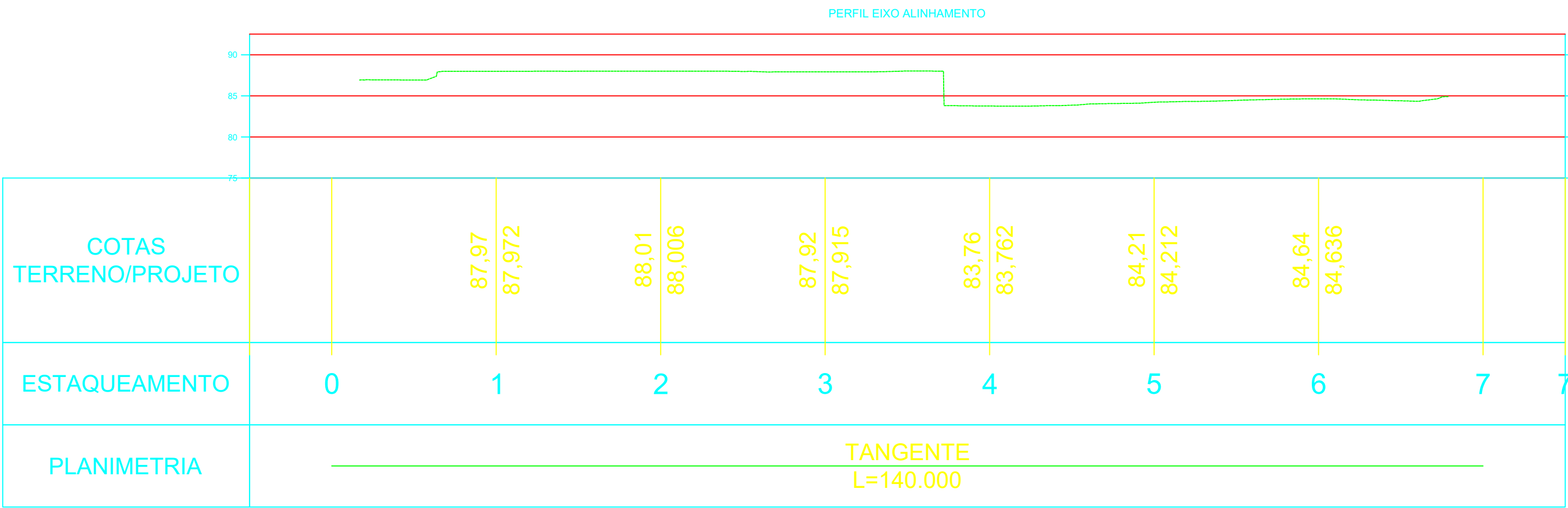
- 1- MEDIDAS, ELEVACOES E COORDENADAS EM METRO.
- 2- GEODÉTICO CRS: SIRGAS 2000.
- 3- DATUM: SISTEMA DE REFERENCIA GEOCENTRICO PARA LAS AMERICAS 2000.
- 4- PROJEÇÃO UNIVERSAL TRANSVERSA DE MERCATOR.
- 5- UTM ZONE 20S.
- 6- PROJETO REFERE-SE AO LEVANTAMENTO TOPOGRÁFICO PLANALTIMÉTRICO PARA POSSIBILITAÇÃO DOS RESPECTIVOS PROJETOS DE ARQUITETURA E ENGENHARIA.
- 7- OS PERFS TRANSVERSAIS SEQUEM DO EIXO ALINHAMENTO COM DISTÂNCIA DE 60 m PARA O LADO ESQUERDO DO EIXO, E 30 m PARA O LADO DIREITO DO EIXO, SENDO POSSIVEL VERIFICAR O TERRENO PRIMITIVO LEVANTADO DE ACORDO COM OS RESPECTIVOS PERFS EM ESCALA.
- 8- ESTE PROJETO APRESENTA IMAGENS DE RENDERIZAÇÃO SEM ESCALA DA SUPERFICIE, APENAS PARA FACILITAR A COMPRENSÃO DE COMO SE ENCONTRA O TERRENO PRIMITIVO DO LOCAL.
- 9- COMPLEMENTAÇÕES DE CURVAS DE NIVEL COM MENORES CURVAS DE NIVEL VARIANDO DE 0.1 m E MAIORES DE 1.0 m.
- 10 - O PERFIL LONGITUDINAL, SENDO A TANGENTE, SEQUE DO LIMITE ABAIXO DO TERRENO COM EXTENSÃO DE 140 m CENTRALIZADO NO LIMITE PRINCIPAL.

		<b>GOVERNO DO ESTADO DE RONDÔNIA</b> GOVERNADOR: MARCOS JOSÉ ROCHA DOS SANTOS	
<b>SECRETARIA DE ESTADO DE OBRAS E SERVIÇOS PÚBLICOS - SEOSP</b> SECRETÁRIO: ELIAS REZENDE DE OLIVEIRA			
OBRAS/USUÁRIO: LEVANTAMENTO TOPOGRÁFICO PLANALTIMÉTRICO DO LOTE REFERENTE AO AUDITÓRIO DO CPA E ENTORNO DO ESTACIONAMENTO - PORTO VELHO/RO			
ENDEREÇO: RUA PADRE CHILQUINHO, BAIRRO PEDRINHAS, ENTORNO CPA	LOCAL: PORTO VELHO - RO	ZONAAMENTO: INSTITUCIONAL	
USO DA EDIFICAÇÃO: INSTITUCIONAL	ESCALA: INDICADA	COEF. APROV.: -	TAXA DE OCUP.: -
CONTEÚDO: LEVANTAMENTO TOPOGRÁFICO PLANALTIMÉTRICO	ARQUIVO ELETRÔNICO: CAD - PROJETO TOPO FINAL AUDITORIO.dwg	DESENHO: ANTIAL NETO RODRIGUES	DATA: 12/03/2025
COORDENADOR DE PROJETO: FRANCISCO MELEIRO NETO Coordenador da Projetos e Engenharia - CPA / SEOSP	ETAPA DE PROJETO: BÁSICO	PRANCHETA: 01/03	SITUAÇÃO: N
AUTOR DO PROJETO: MARCELO FERREIRA MOURA Técno em Agrimensura - OT 14 9.03.03.004	ART / RST RST:		
ÁREAS:			
ESPAÇO RESERVADO PARA APROVAÇÃO:	ESPAÇO RESERVADO PARA APROVAÇÃO:		
DECLARO QUE A APROVAÇÃO DO PROJETO NÃO IMPLICA NO RECONHECIMENTO PELA PREFEITURA DO DIREITO DE PROPRIEDADE DO TERRENO.			

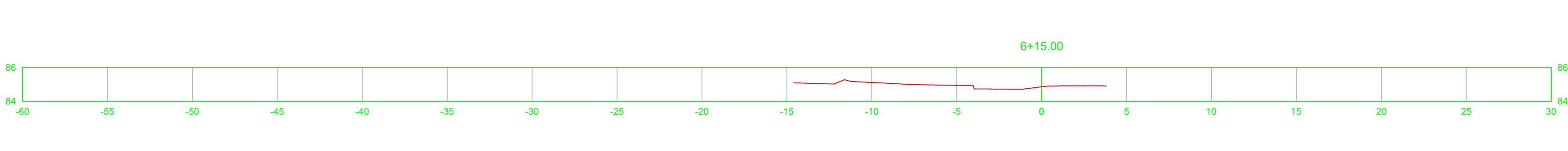
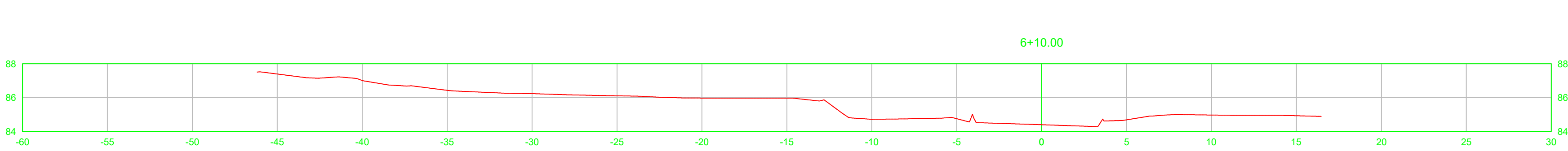
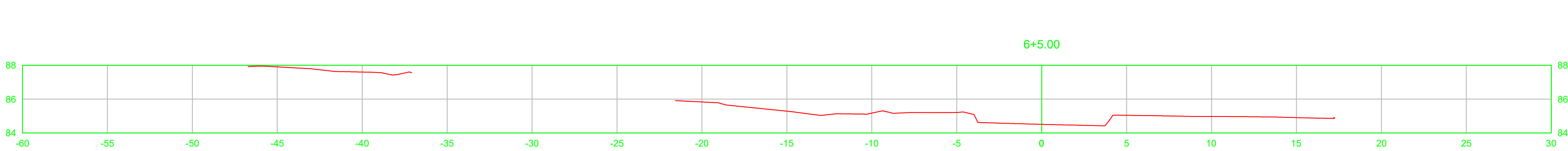
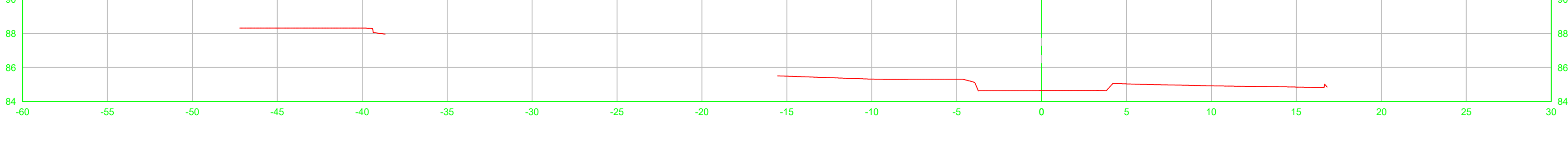
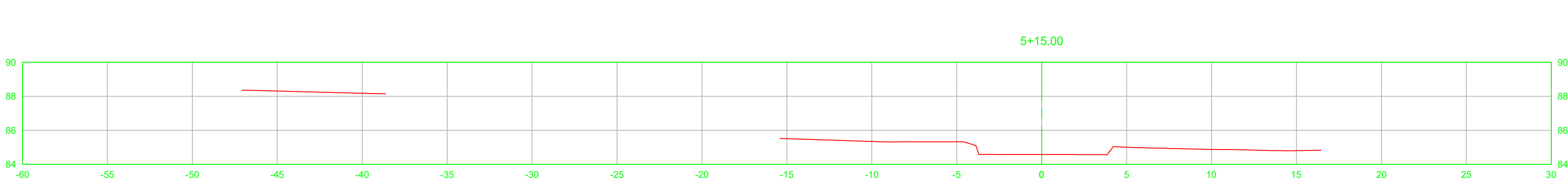
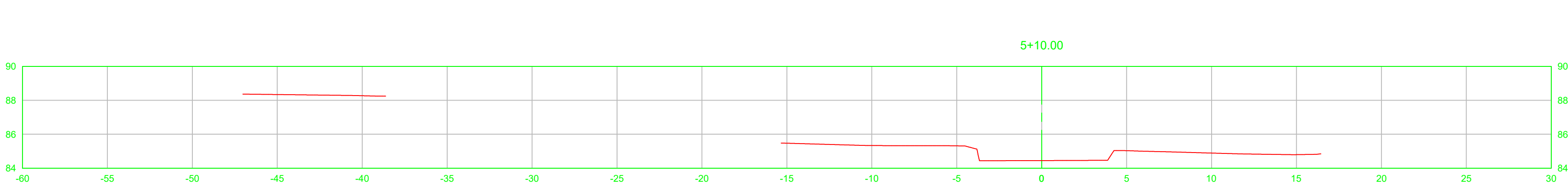
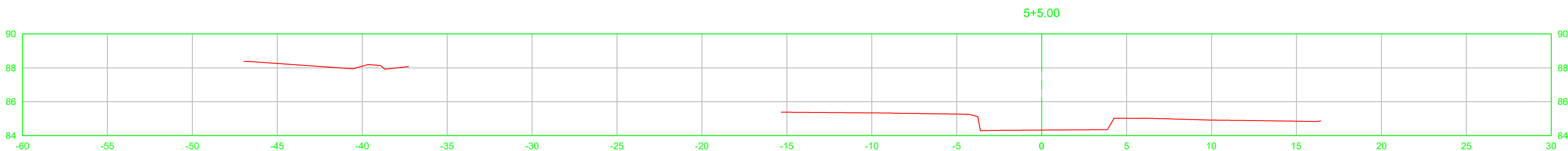
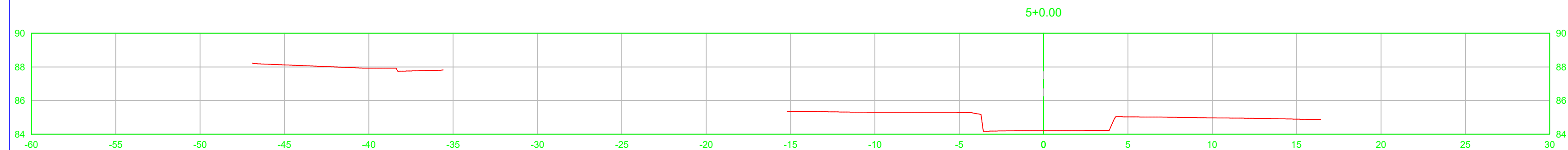
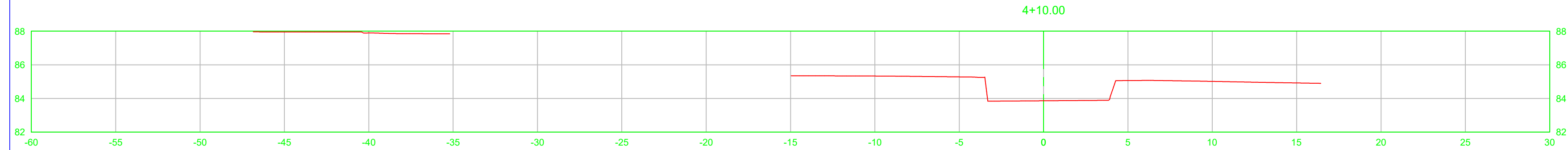
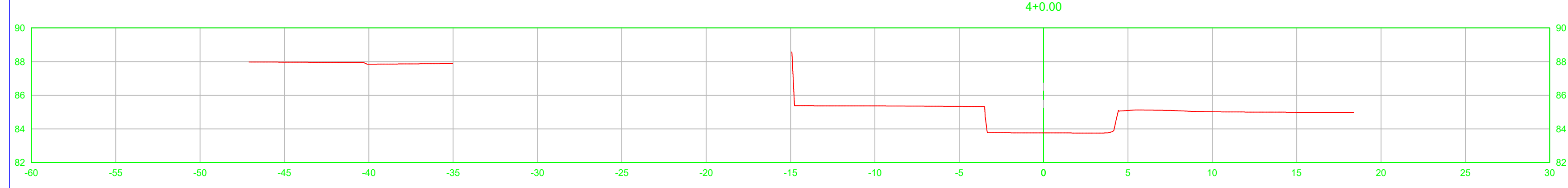
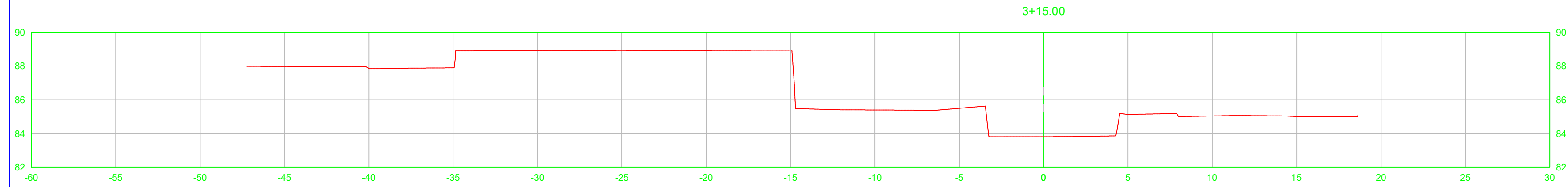
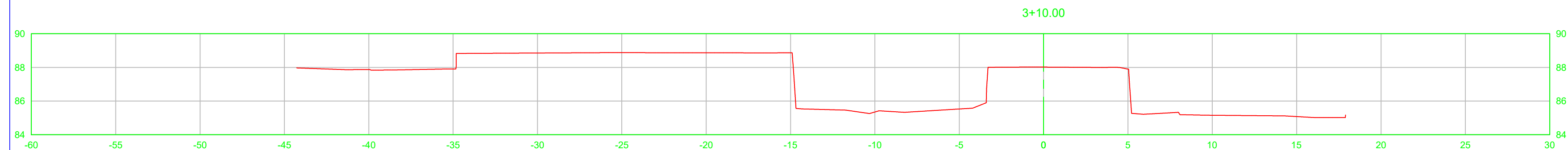




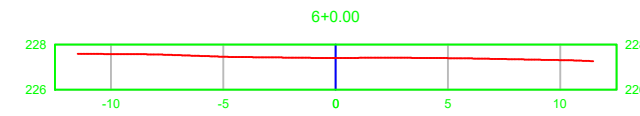




1 PERFIL EIXO ALINHAMENTO  
ESCALA 1:500



PADRÃO TIPO DE SEÇÃO PERFIL TRANSVERSAL



----- Terreno Natural  
----- Estrutura do Perfil  
----- Eixo do Alinhamento

- 1- MEDIDAS, ELEVACOES E COORDENADAS EM METRO.
- 2- GEODETIC CRS: SIRGAS 2000.
- 3- DATUM: SISTEMA DE REFERENCIA GEOCENTRICO PARA LAS AMERICAS 2000.
- 4- PROJECAO UNIVERSAL TRANSVERSA DE MERCATOR.
- 5- UTM ZONE 20S.
- 6- PROJETO REFERE-SE AO LEVANTAMENTO TOPOGRAFICO PLANALTIMETRICO PARA POSSIBILITACAO DOS RESPECTIVOS PROJETOS DE ARQUITETURA E ENGENHARIA.
- 7- OS PERFS TRANSVERSAIS SEGUEM DO EIXO ALINHAMENTO COM DISTANCIA DE 60 m PARA O LADO ESQUERDO DO EIXO, E 30 m PARA O LADO DIREITO DO EIXO, SENDO POSSIVEL VERIFICAR O TERRENO PRIMITIVO LEVANTADO DE ACORDO COM OS RESPECTIVOS PERFS EM ESCALA.
- 8 - ESTE PROJETO APRESENTA IMAGENS DE RENDERIZACAO SEM ESCALA DA SUPERFICIE, APENAS PARA FACILITAR A COMPREENSAO DE COMO SE ENCONTRA O TERRENO PRIMITIVO DO LOCAL.
- 9 - COMPLEMENTACOES DE CURVAS DE NIVEL COM MENORES CURVAS DE NIVEL VARIANDO DE 0,1 m E MAIORES DE 1,0 m.
- 10 - O PERFIL LONGITUDINAL, SENDO A TANGENTE, SEQUE DO LIMITE ABAIXO DO TERRENO COM EXTENSAO DE 140 m CENTRALIZADO NO LIMITE PRINCIPAL.

		<b>GOVERNO DO ESTADO DE RONDÔNIA</b> GOVERNADOR: MARCOS JOSÉ ROCHA DOS SANTOS	
<b>SECRETARIA DE ESTADO DE OBRAS E SERVIÇOS PÚBLICOS - SEOSP</b> SECRETÁRIO: ELIAS REZENDE DE OLIVEIRA			
OBRAS/PROJETO: LEVANTAMENTO TOPOGRÁFICO PLANALTIMÉTRICO DO LOTE REFERENTE AO AUDITÓRIO DO CPA E ENTORNO DO ESTACIONAMENTO - PORTO VELHO/RO			
ENDERECO: RUA PADRE CHIZUINHO, BARRIO PEDRINHAS, ENTORNO CPA	LOCAL: PORTO VELHO - RO	ZONEAMENTO: COEF. APROV.: TAXA DE OCUP.:	
USO DA EDIFICACAO: INSTITUCIONAL	ESCALA: INDICADA	DESENHO: ANAL NETO RODRIGUES	
CONTEIDO: LEVANTAMENTO TOPOGRAFICO PLANALTIMETRICO	ARQUIVO ELETRONICO: CAD - PROJETO TOPO FINAL AUDITORIO.dwg	ETAPA DE PROJETO: BASICO	DATA: 12/03/2025
COORDENADOR DE PROJETO: FRANCISCO MELEIRO NETO Coordenador de Projetos e Documentos - CPO / SEOSP	PRONALIA: <b>03/03</b>		
AUTOR DO PROJETO: MARCELO FERREIRA MOURA Técnico em Agrimensura - 017.141.902.000.000	SITUACAO: 		
ART / RRT Nº:			
AREAS:			
ESPAÇO RESERVADO PARA APROVAÇÃO:	ESPAÇO RESERVADO PARA APROVAÇÃO:		
DECLARO QUE A APROVAÇÃO DO PROJETO NÃO IMPLICA NO RECONHECIMENTO PELA PREFEITURA DO DIREITO DE PROPRIEDADE DO TERRENO.			

2 PERFIL TOPOGRÁFICO  
ESCALA 1:200